

Cartografías sociales

GRANADA

Barrio Centro-Sagrario



Agencia Andaluza de Cooperación
Internacional para el Desarrollo
Consejería de la Presidencia, Interior,
Diálogo Social y Simplificación Administrativa

Alianza por la
Solidaridad

act:onaid



PRESENTACIÓN

"MUJERES Y DERECHO A LA CIUDAD: Generando procesos locales educativos y de incidencia social y política desde una perspectiva feminista e interseccional", coordinado y realizado por Alianza por la Solidaridad con financiación de la Agencia Andaluza de Cooperación Internacional para el Desarrollo AACID (2022 /2023).

Este proyecto es un proceso educativo y de incidencia social y política en Andalucía sobre la base del Derecho a la Ciudad desde una perspectiva feminista e interseccional, con el objetivo de apoyar la participación de las mujeres como sujeto político. Se incluyen dos ejes específicos: violencias sexuales en el ámbito urbano y reconstrucción del entorno desde los cuidados. Está coordinado junto a un grupo asesor interseccional, formado por académicas y activistas del urbanismo feminista, antirracismo y diversidad funcional.

Este documento presenta el proceso de talleres formativos realizados con los colectivos protagonistas en el proyecto y las Cartografías Sociales elaboradas en entornos localizados de Sevilla y Granada que nos permite conocer y construir análisis integrales del territorio para que se pueda elegir colectivamente una mejor manera de vivirlo.

La información del proyecto la puedes encontrar en participamostransformamos.org

Alianza por la Solidaridad

© Organización del proyecto

María Bastante y Ana Gómez

Alianza por la Solidaridad

© Diseño del proceso y facilitación de los talleres y las marchas exploratorias en Granada

Mariela Maitane

Herstóricas

© Diseño del proceso y facilitación de los talleres y las marchas exploratorias en Sevilla

Alicia Pérez García y Daniela Ramos-Pasquel

TerritoriAs

© Diseño y maquetación

TerritoriAs

Agradecimientos

Centro europeo de las mujeres "Mariana Pineda"

RESUMEN

Este documento narra el proceso y los resultados de las cartografías sociales realizadas desde octubre 2023 a enero 2024 en dos barrios de la ciudad de Granada: **Cartuja y Centro-Sagrario**. Durante este proceso, **32 mujeres, 9 hombres y 2 personas no binarias**, que viven, trabajan o tienen alguna otra vinculación con estos barrios, participaron activamente en talleres y marchas exploratorias. El objetivo principal fue construir conocimientos colectivos y situados en torno a los ejes de cuidados y seguridad desde una perspectiva feminista e interseccional.

En el **eje de cuidados**, realizamos un taller mixto donde nos conocimos, nos escuchamos y reflexionamos sobre las problemáticas comunes que nos afectan en el día a día, a pesar de nuestras diferencias. Evocamos la memoria para mapear los lugares del barrio —vivienda, empleo, compras, educación, salud, ocio y participación— de manera personal. Estas reflexiones nos recordaron lugares comunes del barrio que necesitaban ser revisitados desde la perspectiva de los cuidados, vinculando la dimensión social con la espacial. A partir de este conocimiento práctico, diseñamos una marcha exploratoria para caminar por estos lugares, identificando y auditando las características del espacio que condicionan los cuidados.

De la misma manera, en el **eje de seguridad** realizamos un taller y una marcha exploratoria con mujeres y personas no binarias. Durante las marchas exploratorias, auditamos los espacios en la noche; resituando las problemáticas y la percepción de seguridad en

los lugares. En los talleres, situamos las emociones producidas por las experiencias vividas en estos lugares en mapas corporales. En el primer territorio que es el cuerpo re-descubrimos que el miedo es una emoción compartida por quienes participaron, una forma de opresión que nos acompaña generación tras generación y que limita nuestra libertad y nuestro derecho a la ciudad.

Este documento sintetiza y materializa los conocimientos generados con el uso de diferentes lenguajes —fotografías, testimonios, fichas técnicas de evaluación— en cartografías sociales. Estas sitúan las problemáticas de cuidados y seguridad a escala de barrio y espacios. Las **cartografías sociales de las problemáticas del barrio** permiten tener una lectura general y visual a esta escala. Las problemáticas utilizan íconos para reflejar cuáles son las principales necesidades, visibilizar los espacios auditados durante las marchas exploratorias y sus trayectos. Así mismo, estas cartografías recogen las problemáticas generales y las sitúa en los espacios analizados.



En cambio, las **cartografías sociales de cuidados y seguridad** reflejan las problemáticas de los lugares que han sido auditados durante las marchas exploratorias. Recogen las imágenes y las voces compartidas por quienes participaron y se vinculan a las problemáticas del barrio, a través de los íconos. Además, se acompaña de los resultados de la auditoría¹. En conclusión, estas cartografías recogen múltiples registros que se complementan entre sí para detectar las problemáticas a distintas escalas y posibilitar actuaciones a corto, mediano y largo plazo. Esta identificación es un motor de cambio que posibilita transformar nuestras ciudades.

¹ Las marchas exploratorias es una metodología para auditar los espacios, a través de testimonios, fotografías y fichas técnicas de evaluación. Fue creada por METRAC (1989) para responder a la violencia contra mujeres, niñas y niños en Toronto, Canadá. Las fichas técnicas que hemos utilizado están basadas en la tesis doctoral de Ana Paricio Cárceles, *El diseño de un manual para la evaluación del cuidado en el espacio público: el caso de Barcelona* (Universitat Oberta de Catalunya, 2021).

Para finalizar, estamos profundamente agradecidas por el compromiso, el tiempo y la generosidad de quienes participaron en los talleres y marchas exploratorias. Sus múltiples experiencias para habitar y construir barrio desde la vida cotidiana son el centro de este documento. Que pone el cuerpo y las emociones para resituar las vidas en el centro de las decisiones urbanas. Esperamos que este proceso sea la semilla que posibilite futuras acciones ciudadanas que mejoren la convivencia y el cuidado de nuestros barrios y de las personas que los habitan.

Herstóricas y Territorias



Taller y Marcha exploratoria

CUIDADOS

Barrio Centro-Sagrario



¿Quiénes participaron?

Mujeres



Hombres



¿Algún tipo de discapacidad?



Si
No

Países de origen



Argentina
Chile
Colombia
España

Rango de edad

+ 65 años



65 a 36 años



35 a 18 años



¿Cuál es la vinculación con el barrio?



Vivienda
Empleo
Vivienda y empleo
Otro

¿Con quiénes viven?

Sola/o



Padre/madre



Hija/o



Pareja



Pareja e hijas/os



Pareja, hijas/os y animales



Familia



Compañeras y animales



No responden



¿A quiénes cuidan?



Taller y Marcha exploratoria

SEGURIDAD

Barrio Centro-Sagrario



¿Quiénes participaron?

Mujeres



Rango de edad

+ 65 años



65 a 36 años



35 a 18 años



¿Algún tipo de discapacidad?



Si

No

Países de origen



Argentina

Chile

Colombia

España

¿Hay zonas del barrio por las que evitas pasar? ¿Por qué?

"por la calle ventanilla por la noche, porque no sigue una trayectoria recta"

"cuando ambos lados de la calles hay muros de un solar
y de un edificio abandonado"

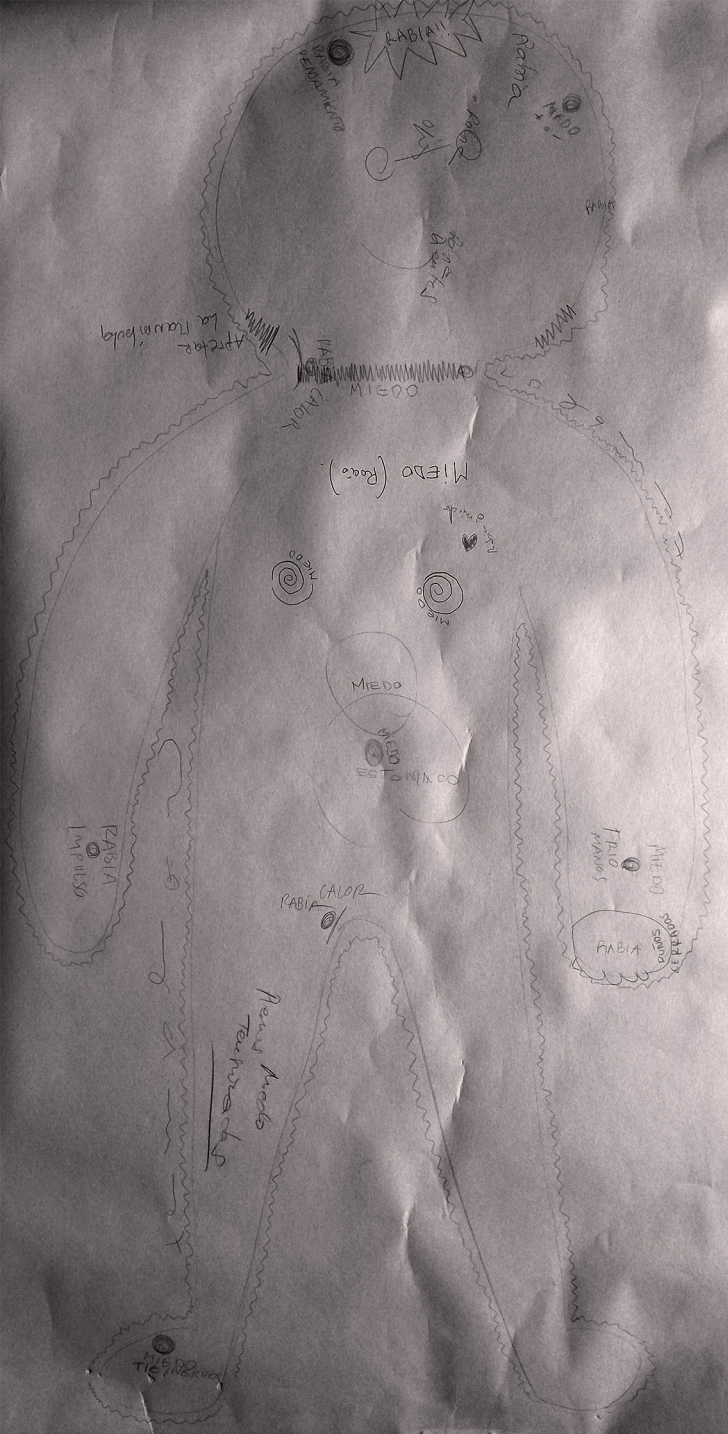
calles poco transitadas

calles con grupos de hombres de fiesta

"cuando voy sola evito las zonas oscuras y solitarias,
sobre todo de noche"

"las plazas de madrugada me puedo llevar sorpresas desagradables"

calles sucias



Cartografía corporal de la violencia

Herstóricas

¿Dónde están las mujeres?



PROBLEMÁTICAS DEL BARRIO

Barrio Centro-Sagrario. Granada



ESPACIOS COMUNITARIOS

Falta espacios de encuentro adaptados (infancia, adolescencia, personas mayores y perros)



Falta equipamiento para la vida cotidiana (ludoteca)

Falta espacios autogestionados por el barrio

Falta apoyo para las asociaciones vecinales

INFORMACIÓN A LA CIUDADANÍA

Desconocimiento de los espacios del barrio (mesas técnicas, eventos, espacios consultivos)



ACCESIBILIDAD UNIVERSAL

Barreras físicas
Barreras sensoriales
Barreras cognitivas



EXPOSICIÓN CLIMÁTICA



ZONAS VERDES

Falta árboles y paredes vegetales



CONTAMINACIÓN

Acústica (ruido bares y obras y horarios nocturnos recogida de basura)



Atmosférica

Mucho polvo (obras)

ABANDONO DEL ESPACIO PÚBLICO

Poca frecuencia en la limpieza, mantenimiento (parques infantiles) y recogida de basura



Acumulación de basura (orines y excrementos de perros)

Pocos puntos de reciclaje

MOBILIARIO URBANO

Falta fuentes, bancos y aseos públicos



Faltan juegos infantiles

ZONAS AISLADAS

Calles poco transitadas



Existen lugares donde no se puede pedir ayuda

ILUMINACIÓN



SEÑALIZACIÓN



VISIBILIDAD



INSEGURIDAD

Acoso callejero



Desconfianza y desconocimiento de puntos violeta

Zonas de ocio masculinizadas

CONSUMO

Privatización y saturación del espacio

Gentrificación y turistificación

Apartamentos turísticos

Aumento de precios y de establecimientos orientados al turismo



Excesiva ocupación de la vía pública por terrazas

Aglomeraciones de turistas

Pérdida de identidad y comercio de proximidad del barrio por el turismo

VEHICULO PRIVADO



Se prioriza el vehículo privado
Vehículos mal aparcados

TRANSPORTE PÚBLICO



Falta aumentar la frecuencia del transporte público



Falta microbuses para facilitar la movilidad de las personas con discapacidad

VIVIENDA



Alquileres abusivos

Expulsión de la población del barrio

Problemas de convivencia con turistas y estudiantado universitario

Falta albergues municipales para personas sin hogar

Leyenda de Espacios:

-  CUIDADOS
-  SEGURIDAD
-  CUIDADOS/SEGURIDAD



CUIDADOS

Barrio Centro-Sagrario. Granada

Espacio C4 Plaza Trinidad



EN.3-4-6+VP.3

“Masificación turística, ruidos, movilidad, contaminación, suciedad, gentrificación, terrazas, espectáculos”



EN.3-4-6+EU.4+VP.1

“Multitud de personas, ruido, cada vez más tiendas, comercios multinacionales o sucursales (sin identidad); coches y contaminación; basura; pocas zonas de juego”



“Ocupación del espacio público de mobiliario y enseres de las terrazas que obstaculizan los accesos y el paso”



EN.3

“Ruido, se marchan los vecinos”



Escala valoración:



[EU] ELEMENTOS URBANOS

- 1 Iluminación
- 2 Elementos encuentro /descanso
- 3 Protección del clima
- 4 Juegos/Actividades
- 5 Verde urbano
- 6 Necesidades básicas (agua, aseos...)
- 7 Paradas transporte

[VP] VIALES y PAVIMENTOS

- 1 Distribución espacios peatonal-rodado
- 2 Suelo blando
- 3 Accesibilidad

[EN] ENTORNO

- 1 Visibilidad
- 2 Ubicación
- 3 Ruido
- 4 Calidad del aire
- 5 Cuidados comunitarios
- 6 Limpieza y mantenimiento
- 7 Percepción de la escala

[PER] PERFIL PERSONAS

- 1 Edades
- 2 Cuidados
- 3 Autonomía y movilidad
- 4 Culturas y orígenes
- 5 Grado de relación

[FCH] FACHADA

- 1 Diversidad usos (vivienda, comercio...)
- 2 Transparencia (ventanas, puertas...)

[PM] PERÍMETRO

- 1 Diversidad usos (juego, encuentro...)
- 2 Transparencia (muros, pared vegetal...)
- 3 Equipamiento a 10 minutos

Plaza Trinidad

Esta plaza se ubica en el paso de calles con abundantes establecimientos comerciales y de hostelería (Mesones, Alhóndiga, Trinidad, Tablas, Capuchinas, Duquesa). Tiene una fuente ornamental central rodeada de vegetación que está cerrada por una verja. A su alrededor hay numerosos bancos de piedra y arbolado de gran tamaño.

No hay ninguna fuente ni aseos. El grupo comentó que es un punto para quedar con alguien pero no para estar.

Es uno de los espacios del barrio más frecuentados por el grupo y del que guardan memorias agradables previas a la saturación de terrazas, ruido y problemas derivados del uso inadecuado de vehículos particulares y comerciales.


En el momento de la marcha, aunque algunas terrazas no estaban en funcionamiento, su mobiliario y accesorios estaban ocupando las aceras; dificultando el paso y empeorando la accesibilidad.

Por ella pasa el tren turístico (vehículo rodado), lo que el grupo señaló que contrasta con la falta de transporte público que facilite la movilidad dentro del barrio a personas locales.



CUIDADOS


Barrio Centro-Sagrario. Granada
Espacio C1 Calle Águila



VP.3



"Hay bolardos y adoquines, no es accesible"



VP.3+PER.3+EN.5

"Con los bolardos es muy complicado ir con peques, tienes que ir muy pendiente"



"En cambio, en la calle Cruz el pavimento es diferente, es de mármol pero está pulido y no hay bolardos en las aceras"



VP.3

"Dificultad en accesos para las personas y para el transporte de urgencias"



Escala valoración:



[EU]
ELEMENTOS URBANOS

- 1 Iluminación
- 2 Elementos encuentro /descanso
- 3 Protección del clima
- 4 Juegos/Actividades
- 5 Verde urbano
- 6 Necesidades básicas (agua,aseos...)
- 7 Paradas transporte

[VP]
VIALES y PAVIMENTOS

- 1 Distribución espacios peatonal-rodado
- 2 Suelo blando
- 3 Accesibilidad

[EN]
ENTORNO

- 1 Visibilidad
- 2 Ubicación
- 3 Ruido
- 4 Calidad del aire
- 5 Cuidados comunitarios
- 6 Limpieza y mantenimiento
- 7 Percepción de la escala

[PER]
PERFIL PERSONAS

- 1 Edades
- 2 Cuidados
- 3 Autonomía y movilidad
- 4 Culturas y orígenes
- 5 Grado de relación

[FCH]
FACHADA

- 1 Diversidad usos (vivienda, comercio...)
- 2 Transparencia (ventanas, puertas...)

[PM]
PERÍMETRO

- 1 Diversidad usos (juego, encuentro...)
- 2 Transparencia (muros, pared vegetal...)
- 3 Equipamiento a 10 minutos

Calle Águila

Discurre en sentido paralelo a la cercana y bulliciosa calle Recogidas, pero es de carácter semi residencial (hay varios edificios dedicados al alojamiento de estudiantado universitario) y hay pocos establecimientos comerciales en relación a la zona.

El grupo comentó que existen problemas de convivencia con turistas y estudiantado universitario en el barrio, en relación al ruido. Cada vez hay más edificios dedicados a esos perfiles, lo que provoca una subida del alquiler y contribuye a la progresiva pérdida de comercio de proximidad en favor de franquicias y negocios de comida rápida.


Sobre la movilidad de personas, el grupo destacó que no es una calle cómoda por la presencia de adoquines y bolardos, que hacen que se prefiera optar por otras calles de la zona con pavimento más accesible y sin obstáculos. Esto explica que la calle no sea percibida como ruidosa.

La limpieza de la calle en el momento de la marcha era adecuada, pero varias participantes comentaron que algunas mañanas suele estar más sucia, con orines y vómitos, por su cercanía a la zona de ocio nocturno.

La falta de vegetación y arbolado en toda la zona también fue señalada como uno de los motivos por lo que esta calle, entre otras de su entorno, provoca que no sea una opción habitual para pasear.

SEGURIDAD


Barrio Centro-Sagrario. Granada
Espacio S1 Calle Verónica de la Magdalena



“Esta calle está muy cercana a algunas céntricas, pero en comparación con el resto de la calle tiene poquita iluminación, tiene solo una farola e iluminación del balcón de una casa. Y tiene ahí una esquina, llegando a Recogidas, que te quita lo que es la visibilidad”



IL.1-3+VIS.1



VP.1-6
“Esquina creepy”



CUI.1+AVA.1-2+IL.1+MV.1



“(Me dan inseguridad) las calles estrechas, sucias y poco transitadas sin salida, alejadas de las áreas principales”

“Tener movilidad reducida me influye (para elegir por dónde pasar)”

“Evito las zonas oscuras y solitarias, sobre todo de noche”

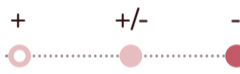


AVA.1-2+VIS.3



“La falta de comercio, la falta de gente y, además, la esquina en la cual puede alguien ocultarse y provocarte un susto”

Escala valoración:



[AVA] AISLAMIENTO VISUAL y AUDITIVO

- 1 Se ve aislado
- 2 Cantidad de personas
- 3 Te pueden ver
- 4 Te pueden escuchar
- 5 Percepción de ayuda

[IL] ILUMINACIÓN

- 1 Iluminación peatonal
- 2 Iluminación vial
- 3 Farolas

[SÑ] SEÑALIZACIÓN

- 1 Señalización existente
- 2 Señalización percibida

[VIS] CAMPOS VISUALES

- 1 Obstáculos
- 2 Razones: esquinas ciegas, muros.
- 3 Lugares para ocultarse

[MV] MOVILIDAD

- 1 Hay rutas de acceso y salidas peatonales

[CUI] CUIDADO DEL ESPACIO

- 1 Percepción del cuidado

Calle Verónica de la Magdalena

Esta calle discurre de manera paralela a Puentezuelas, una calle peatonal muy frecuentada y con establecimientos comerciales variados.

En contraposición, la calle Verónica de la Magdalena es más estrecha, oscura y sucia. El grupo señaló que es por ello menos transitada y su percepción de inseguridad en esta calle es mayor en relación a otras calles del barrio.


Su cercanía a calles más amplias e iluminadas contribuye a que esta calle no sea elegida para volver a casa de noche, como se comentó en el grupo.

En relación a la iluminación, algunas participantes indicaron que preferirían una iluminación hacia abajo y no hacia arriba, sobre todo en las esquinas.

CUIDADOS

Barrio Centro-Sagrario. Granada

Espacio C2 Plaza Gracia



VP.3



“(Faltan) espacios que faciliten la vida cotidiana para las personas con movilidad reducida, niños y niñas y mujeres. Estas personas son las que más utilizan los espacios cotidianos”



VP.3

“Hay dificultades para la movilidad”



EN.3-4-6

“Agresivo acústicamente, contaminación, pocos espacios infantiles y mal cuidados”



EN.6

“Suciedad, pocas papeleras en todo el barrio”



“Aumento de apartamentos turísticos”



“Ocupación excesiva del espacio público por las terrazas y su mobiliario”

“La plaza con las mesas preparadas para extenderse en las terrazas”



Escala valoración:



[EU]
ELEMENTOS URBANOS

- 1 Iluminación
- 2 Elementos encuentro /descanso
- 3 Protección del clima
- 4 Juegos/Actividades
- 5 Verde urbano
- 6 Necesidades básicas (agua,aseos...)
- 7 Paradas transporte

[VP]
VIALES y PAVIMENTOS

- 1 Distribución espacios peatonal-rodado
- 2 Suelo blando
- 3 Accesibilidad

[EN]
ENTORNO

- 1 Visibilidad
- 2 Ubicación
- 3 Ruido
- 4 Calidad del aire
- 5 Cuidados comunitarios
- 6 Limpieza y mantenimiento
- 7 Percepción de la escala

[PER]
PERFIL PERSONAS

- 1 Edades
- 2 Cuidados
- 3 Autonomía y movilidad
- 4 Culturas y orígenes
- 5 Grado de relación

[FCH]
FACHADA

- 1 Diversidad usos (vivienda, comercio...)
- 2 Transparencia (ventanas, puertas...)

[PM]
PERÍMETRO

- 1 Diversidad usos (juego, encuentro...)
- 2 Transparencia (muros, pared vegetal...)
- 3 Equipamiento a 10 minutos

Plaza Gracia

Esta plaza ha sido históricamente un punto de encuentro vecinal para población de todas las edades.

Contiene un pequeño parque infantil, uno de los pocos que hay en el barrio, que se queda pequeño para las necesidades de la zona y que no dispone de protección para el clima.

Sobre este equipamiento se comentó que debería cambiarse el suelo por uno que se garantice que no sea tóxico y que sea accesible para infancia con discapacidad.

El grupo también comentó que la accesibilidad es mejorable, así como el mantenimiento general.

En relación a la limpieza, en el horario de la marcha la plaza estaba limpia, pero algunas participantes comentaron que no es así habitualmente, pues se suelen encontrar desechos vinculados al ocio nocturno en la plaza y el parque infantil.

En los últimos años, la proliferación de terrazas ha ido tomando cuenta del espacio de la plaza y cuando están abiertas ocupan la totalidad de la plaza. Al momento de la marcha estaban siendo montadas, pero todo el mobiliario estaba ocupando el espacio que se queda en la plaza durante el horario de cierre (cenadores, sombrillas, sillas).

SEGURIDAD

Barrio Centro-Sagrario. Granada
Espacio S2 entorno Plaza Menorca



“Me parece un espacio bastante abierto, muy iluminado y en el que discurre mucho tráfico. También me parece una zona segura, porque siento que se me puede ver bastante, incluso si pidiera ayuda también se me vería bastante, no sé si se me escucharía también, porque es una zona concurrida donde hay mucho ruido, pero bueno, hay bares también, eso también me da seguridad”



AVA.4




“La zona de Pedro Antonio, depende de a qué horas, me resulta insegura”



“Las zonas visibles y señaladas me dan seguridad, pero las plazas de madrugada... me puedo llevar sorpresas desagradables”

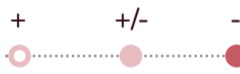


“Me da seguridad que haya luces, tráfico, terrazas, chicas charlando relajadas”



“Me puede generar un poco de inseguridad a cierta hora, sobre todo cuando hay más marcha, un fin de semana o a alta hora de la madrugada por la presencia de grupos de chicos y de hombres borrachos. De hecho ahí, en la zona más cercana a Pedro Antonio, he tenido alguna experiencia de acoso callejero hace tiempo”

Escala valoración:



[AVA] AISLAMIENTO VISUAL y AUDITIVO

- 1 Se ve aislado
- 2 Cantidad de personas
- 3 Te pueden ver
- 4 Te pueden escuchar
- 5 Percepción de ayuda

[IL] ILUMINACIÓN

- 1 Iluminación peatonal
- 2 Iluminación vial
- 3 Farolas

[SÑ] SEÑALIZACIÓN

- 1 Señalización existente
- 2 Señalización percibida

[VIS] CAMPOS VISUALES

- 1 Obstáculos
- 2 Razones: arbustos, otros.
- 3 Lugares para ocultarse

[MV] MOVILIDAD

- 1 Hay rutas de acceso y salidas peatonales

[CU] CUIDADO DEL ESPACIO

- 1 Percepción del cuidado

Entorno Plaza Menorca

La Plaza Menorca se encuentra entre la parte baja de la calle Obispo Hurtado y la calle Pedro Antonio de Alarcón, dos de las calles con más tráfico de vehículos en la zona.

Es una zona residencial y comercial con varias escuelas cercanas y equipamientos universitarios, siendo frecuente encontrar en ella población joven, familias y personas mayores.

El entorno de la Plaza Menorca es percibido por el grupo como un espacio seguro en función del horario y el público que lo frecuenta.

Si es en horario comercial, al haber varios comercios de proximidad, es una zona frecuentada por personas de todas las edades y eso aumenta la percepción de seguridad.

La iluminación es abundante debido a la iluminación vial, lo que hace que sea una vía utilizada en horario nocturno.

La parada del bus nocturno está cerca de la plaza y por eso es una zona de paso de madrugada.

Su cercanía con zonas de ocio genera que las participantes indiquen que se mantienen en mayor estado de alerta en horario nocturno, principalmente por existencia de grupos con mayor presencia masculina.

CUIDADOS

Barrio Centro-Sagrario. Granada
Espacio C3 Calle Verónica de la Magdalena



VP.1
"Espacio público ocupado por los coches, un espacio bastante inhóspito"



VP.1+EU.6
"Contenedor de vidrio muy pequeño, podría ser un punto de reciclaje con otros contenedores. La proporción de espacio que ocupa en esta calle es muy pequeña en relación a la que ocupan todos los vehículos aparcados"



VP.3+EU.5+EN.3+PM.3
"Centro cívico no hay, centro de salud, espacios pensados para mayores, necesidad de más espacios verdes, exceso de ruido, problemas con los adoquines para diferente accesibilidad, faltan espacios para la infancia"



VP.3
"Poca accesibilidad, alto precio vivienda y vida"



Escala valoración:



[EU]
ELEMENTOS URBANOS

- 1 Iluminación
- 2 Elementos encuentro /descanso
- 3 Protección del clima
- 4 Juegos/Actividades
- 5 Verde urbano
- 6 Necesidades básicas (agua,aseos...)
- 7 Paradas transporte

[VP]
VIALES y PAVIMENTOS

- 1 Distribución espacios peatonal-rodado
- 2 Suelo blando
- 3 Accesibilidad

[EN]
ENTORNO

- 1 Visibilidad
- 2 Ubicación
- 3 Ruido
- 4 Calidad del aire
- 5 Cuidados comunitarios
- 6 Limpieza y mantenimiento
- 7 Percepción de la escala

[PER]
PERFIL PERSONAS

- 1 Edades
- 2 Cuidados
- 3 Autonomía y movilidad
- 4 Culturas y orígenes
- 5 Grado de relación

[FCH]
FACHADA

- 1 Diversidad usos (vivienda, comercio...)
- 2 Transparencia (ventanas, puertas...)

[PM]
PERÍMETRO

- 1 Diversidad usos (juego, encuentro...)
- 2 Transparencia (muros, pared vegetal...)
- 3 Equipamiento a 10 minutos

Calle Verónica de la Magdalena

Esta calle se enmarca en una zona mayormente residencial, con un par de establecimientos comerciales y el resto de locales sin uso o abandonados.

La parada se realizó en la parte de la calle Verónica de la Magdalena, junto a la calle Carlos Pareja que es una vía más amplia. Aquí la presencia de vehículos tiene una posición predominante en el espacio.

La percepción del grupo durante la marcha es que no es una zona que anima a pasar por ella, no hay suficiente limpieza y la iluminación es mejorable, lo que hace que la mayoría de las personas prefieran transitar por la calle paralela, Puentezuelas. Esta es una vía más cuidada que tiene comercio variado (fruterías, droguerías, tiendas de ropa) y más movilidad peatonal.

A pesar de la amplitud de la zona donde se realizó la parada, y en relación con a las anteriores visitadas en la marcha, el grupo destacó que no hay vegetación, árboles, ni protección del sol; tampoco mobiliario urbano como bancos o aseos.

En el grupo se comentó que un espacio como este podría ser más habitable si se peatonalizara y pacificara la zona, colocando vegetación, arbolado y mobiliario para el descanso que propiciara el encuentro vecinal. Practicamente, la totalidad de calles del barrio carecen de arbolado o vegetación, que solo se concentra en algunas de sus plazas.

Este barrio también carece de centro cívico y es otra de las demandas históricas del vecindario.

SEGURIDAD

Barrio Centro-Sagrario. Granada
Espacio S3 Plaza Mercedes Doménech



"El parquecito para los niños, los bancos... Esos dos elementos me generan seguridad por el hecho de que haya familia o niños en el parque o personas mayores o gente en definitiva sentada en los bancos pasando el rato"



"La zona del parking y el muro que da al callejón de las monjas me transmite inseguridad según las horas"



"Evito pasar por las zonas con grupos de hombres de fiesta"

"Dentro de los clubes me parece más inseguro"



AVA.1-2

"Evito según las horas ir sola por calles solitarias o con gente de fiestas"

Escala valoración:

+ +/- -



[AVA] AISLAMIENTO VISUAL y AUDITIVO

- 1 Se ve aislado
- 2 Cantidad de personas
- 3 Te pueden ver
- 4 Te pueden escuchar
- 5 Percepción de ayuda

[IL] ILUMINACIÓN

- 1 Iluminación peatonal
- 2 Iluminación vial
- 3 Farolas

[SÑ] SEÑALIZACIÓN

- 1 Señalización existente
- 2 Señalización percibida

[VIS] CAMPOS VISUALES

- 1 Obstáculos
- 2 Razones: arbustos, muros.
- 3 Lugares para ocultarse

[MV] MOVILIDAD

- 1 Hay rutas de acceso y salidas peatonales

[CUI] CUIDADO DEL ESPACIO

- 1 Percepción del cuidado

Plaza Mercedes Doménech

La plaza se ubica en una zona residencial, junto a dos centros educativos y sobre un estacionamiento. Tiene un parque infantil y varios espacios para sentarse.

Durante la marcha, realizada un viernes a las 20:30h de la noche, debido a la presencia de infancia en los columpios y de grupos de adolescentes y mayores en los bancos, la percepción de seguridad respecto al espacio por parte del grupo fue alta. Factores como este y la abundante iluminación, cercanía a calles principales y establecimientos abiertos, favorecen la percepción de seguridad.

En el grupo se comentó que esta zona se percibe como segura la mayor parte del día, pero que de madrugada, por estar junto a locales de ocio nocturno, se evitaría pasar por algunas zonas más solitarias.

